



Document généré le 27/07/2021

Grande Traversée de la Forêt du Pays de Chimay



M. Bertha

Route De La Plate Taille 99
Froidchapelle - 6440

Téléphone de contact : +32 71 14 34
83

<http://www.foretdupaysdechimay.be/>

Bienvenue sur cet itinéraire GR de Wallonie avec des aires de bivouac environ tous les 15 km.

L'itinéraire et ses bivouacs

- Prenez le départ à Macquenoise (Momignies) ou Sivry (Sivry-Rance) en direction de Froidchapelle, Chimay, Couvin, Viroinval.
- L'itinéraire repart ensuite soit vers Philippeville (gare), soit vers Doische, et se termine à la gare de Hastière.
- Tout au long du parcours, vous pourrez vous reposer dans l'une des **9 aires de bivouac**, à distance plus ou moins équivalente l'une de l'autre.

Que voir sur ce circuit ?

Cet itinéraire parcourt le [Parc naturel Viroin-Hermeton](#) et passe à proximité de sites touristiques remarquables :

- le [Château de Chimay](#)
- l'[Aquascope de Virelles](#)
- les [Grottes de Neptune](#)
- [Fagnolle, Soulme, Vierves-sur-Viroin](#) et [Lompret](#), quatre des Plus Beaux Villages de Wallonie
- [Treignes, village des musées...](#)

Visite guidée

Vous pouvez parcourir la Grande Traversée librement ou en visite guidée, sauf pendant la période de chasse.

Séjour trappeur

Partez une ou plusieurs journées accompagné d'un guide. Il vous aidera à mieux connaître la forêt et vous apprendra différentes techniques de débrouillardise en pleine nature : allumer un feu, reconnaître les plantes ou les traces d'animaux, cuisiner... Une belle expérience à partager en petits groupes pour réapprendre à vivre avec le strict nécessaire.

Préparez votre sac à dos, prenez votre tente et partez à la découverte de la Forêt du Pays de Chimay !

Chercher un lieu, une destination, un mot clef...


 7 résultats

Réinitialiser les filtres 

Filtres avancés

Rechercher quand je déplace la carte






Balade entre 5 et 10 km à Wellin: A la découverte de la Calestienne

Située entre Ardenne et Famenne, la Calestienne présente une diversité de paysages et une richesse de la faune et de la flore qui lui ont val.

 7.6 km

 2h

 Facile

 97 Rue Alphonse Detal 6920 Wellin
- VisitWallonia -



Balade entre 5 et 10 km à Erneuville - Promenade des Maquisards

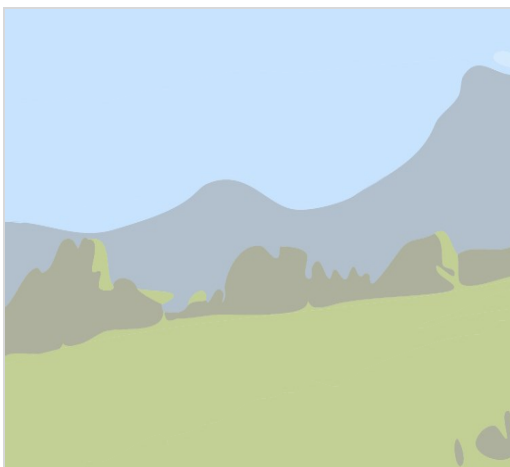
Au départ de l'église du village d'Erneuville, suivez-les balises qui vous emmènent dans un premier temps sur des chemins de campagn

 7 km

 2h

 Moyen

 6972 Tenneville
- VisitWallonia -



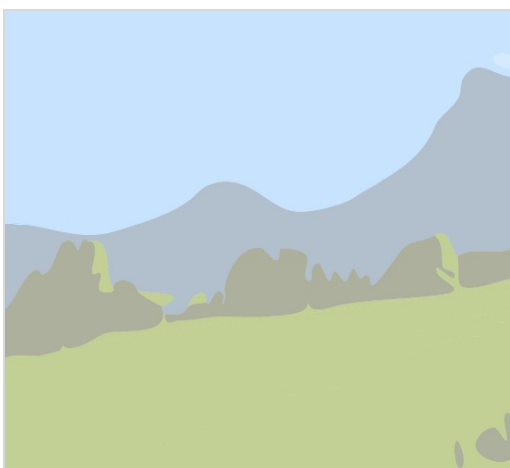
La Grande Traversée de la Forêt du Pays de Chimay: tronçon 4: Olloy - Philippeville

Bienvenue sur le premier itinéraire GR de Wallonie avec des aires de bivouac tous les 15 ... **traversee-de-la-foret-du-pays-de-chimay**

 25 km

 24 Rue des Frères Bouré 5670 Viroinval

- VisitWallonia -



La Grande Traversée de la Forêt du Pays de Chimay: tronçon 3: Virelles - Hastière

Bienvenue sur le premier itinéraire GR de Wallonie avec des aires de bivouac tous les 15 ... **traversee-de-la-foret-du-pays-de-chimay**

 86 km

 13 Rue Lapeau 6461 Chimay

- VisitWallonia -



La Grande Traversée de la Forêt du Pays de Chimay: tronçon 2: Sivry - Virelles

Bienvenue sur le premier itinéraire GR de Wallonie avec des aires de bivouac tous les 15 ... **traversee-de-la-foret-du-pays-de-chimay**

 33 km

 Difficile

 39 Rue de l'Esclinchamps 6470 Sivry-Rance

- VisitWallonia -



La petite boucle des Hautes Fagnes

 20 km

 Facile

 50.492986, 6.099777

- VisitWallonia -

[Afficher plus](#) ↓

Propulsé par [Cirkwi](#) - Lire les Conditions d'utilisation

Ces informations vous sont données à titre indicatif

Renseignez-vous avant votre départ directement auprès du partenaire touristique qui vous intéresse.

Editeur Responsable :

Etienne CLAUDE, Directeur Général

© Wallonie Belgique Tourisme. Avenue Comte de Smet de Nayer 14 .5000 Namur .
Belgique +32 (0)2 504 02 11 visitwallonia.beinfo@wbtourisme.be

Les informations contenues dans ce document ont été rassemblées par Wallonie Belgique Tourisme avec le maximum de précautions. L'éditeur ne peut être tenu pour responsable d'éventuelles modifications qui se seraient produites entre la collecte des données et leur présentation dans ce document.

Sauf mention contraire, les informations que vous trouvez dans ce document appartiennent à Wallonie Belgique Tourisme.

Une autorisation écrite préalable est requise pour l'utilisation ou pour la reproduction de ces informations

Wallonie Belgique Tourisme se réserve tous les droits de propriété intellectuelle sur ce document